



SÁRSZENTÁGOTA KÖZSÉG

Külterületi Szabályozási Terv

SZABÁLYOZÁSI TERV

JELMAGYARÁZAT

Övezeti jelek

VÍZGAZDÁLKODÁSI TERÜLET

V Vízmedrek és vízmű övezete

MEZŐGAZDASÁGI TERÜLET

Má Általános mezőgazdasági terület övezete

Mko-1 Korlátozott használatú mezőgazdasági terület övezete (környezet és tájvédelem)

KÖZLEKEDÉSI (ÉS KÖZMŰ) TERÜLET

KÖu Közút övezete

Alaptérképi elemek

megelevő tervezett
Közigazgatási határ

Tervezési terület határa

Vonalas és egyéb szabályozási elemek

Szabályozási vonal

Szabályozási szélesség

Övezeti határ

Táj és természetvédelem

Országos ökológiai hálózat határa

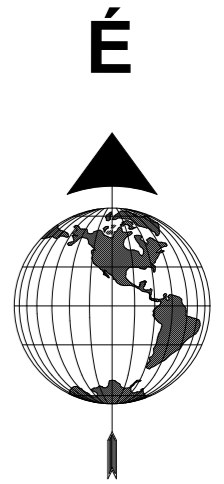
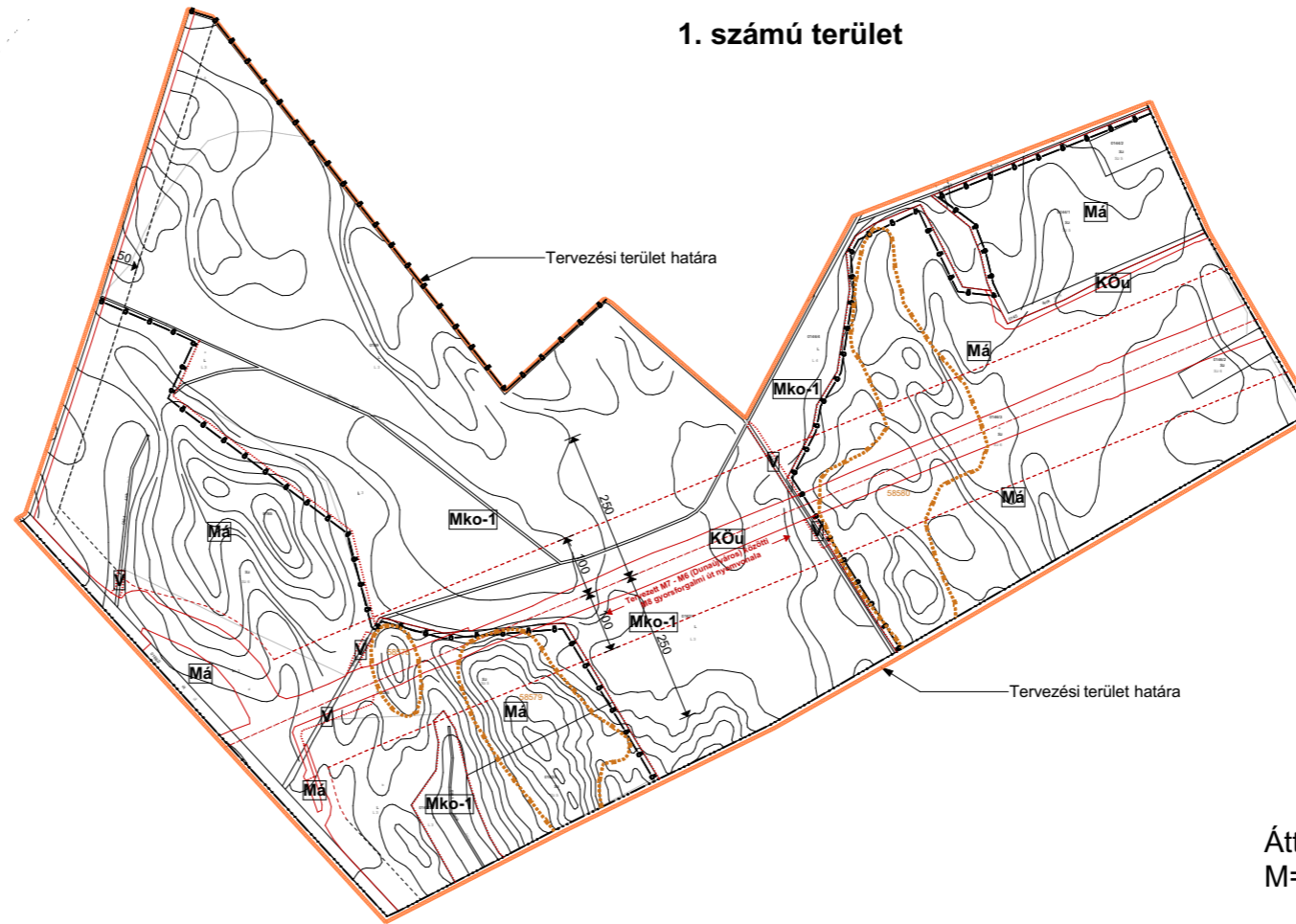
Művi értékvédelem

Régészeti lelőhely határa és lelőhely azonosító

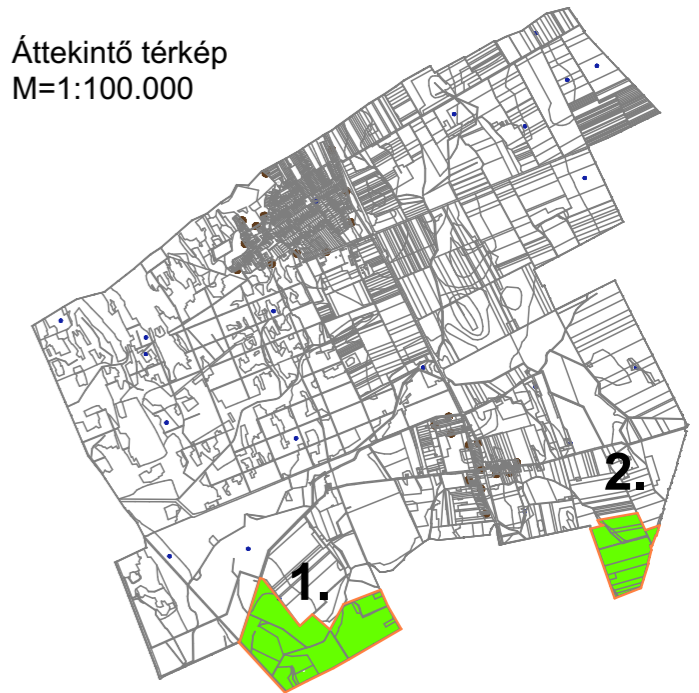
Egyéb szabályozási elemek

Közút védőtávolsága

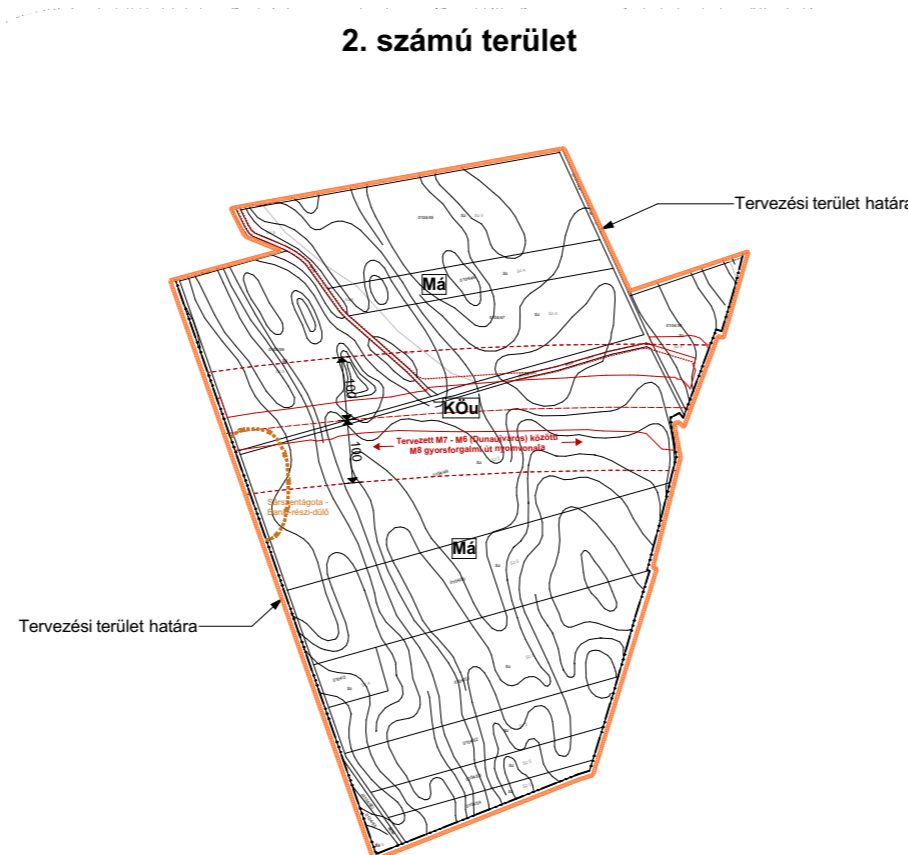
1. számú terület



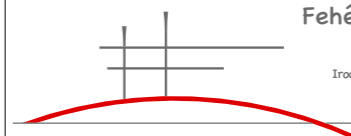
Áttekintő térkép
M=1:100.000



2. számú terület



Az alaptérkép az állami alapadatok felhasználásával, a földhivatalból beszerzett hiteles ingatlan-nyilvántartási térkép alapján készült.

 Fehér VÁRtervező KFT. Iroda: 8000 Székesfehérvár, Kassai utca 79. Tel.: +36 70/385 0133 email: feterv@feterv.hu		Rajzszám: SZT-KT/M
Tervező: Bodó Beáta TT 07-0368 Ertl Antal TT 07-0075	Megrendelő: Sárszentágota Község Onkormányzata	
Tervezési terület: Sárszentágota község igazgatási területe M8 gyorsforgalmi utat érintően		
Feladat: Szerkezeti terv és HÉSZ, Szabályozási terv módosítása, tárgyalásos eljárás	Rajz címe: Külterületi szabályozási terv (A3)	
Tervfajta: Véleményezésre	Lépték: M=1:12000 (A3)	Kelt: 2022. május