



SÁRSZENTÁGOTA KÖZSÉG

Településszerkezeti Terv

JELMAGYARÁZAT

MEGLÉVŐ TERVEZETT

—•••— KÖZIGAZGATÁS HATÁRA

—ö— ORSZÁGOS ÖKOLÓGIAI HÁLÓZAT HATÁRA

—RL— Régészeti lelőhely határa és lelőhely azonosító

BEÉPÍTÉSRE NEM SZÁNT TERÜLETEK

ÁLTALÁNOS MEZŐGAZDASÁGI TERÜLET

KORLÁTOZOTT HASZNÁLATÚ MEZŐGAZDASÁGI TERÜLET

VÍZGAZDÁLKODÁSI TERÜLET - VÍZMEDER VÍZFOLYÁS

KÖZLEKEDÉS

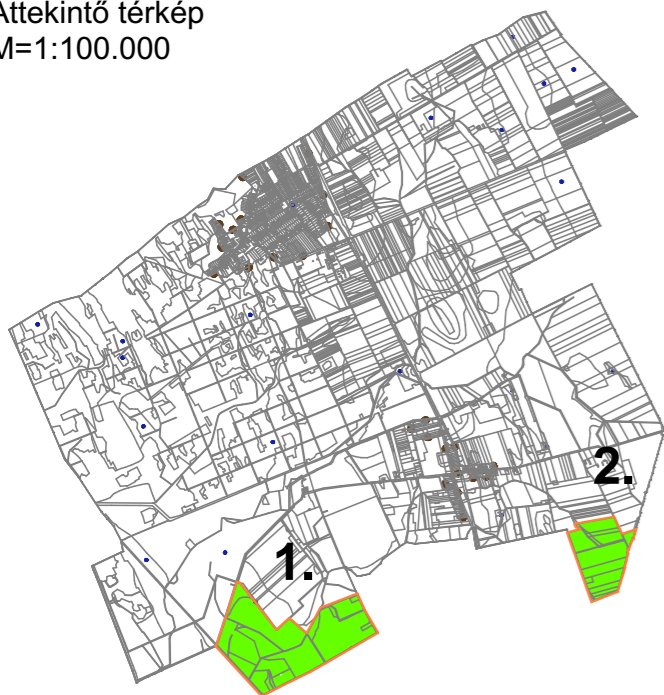
— — — — — TERVEZETT GYORSFORGALMI ÚT

— — — — — ORSZÁGOS MELLÉKÚT

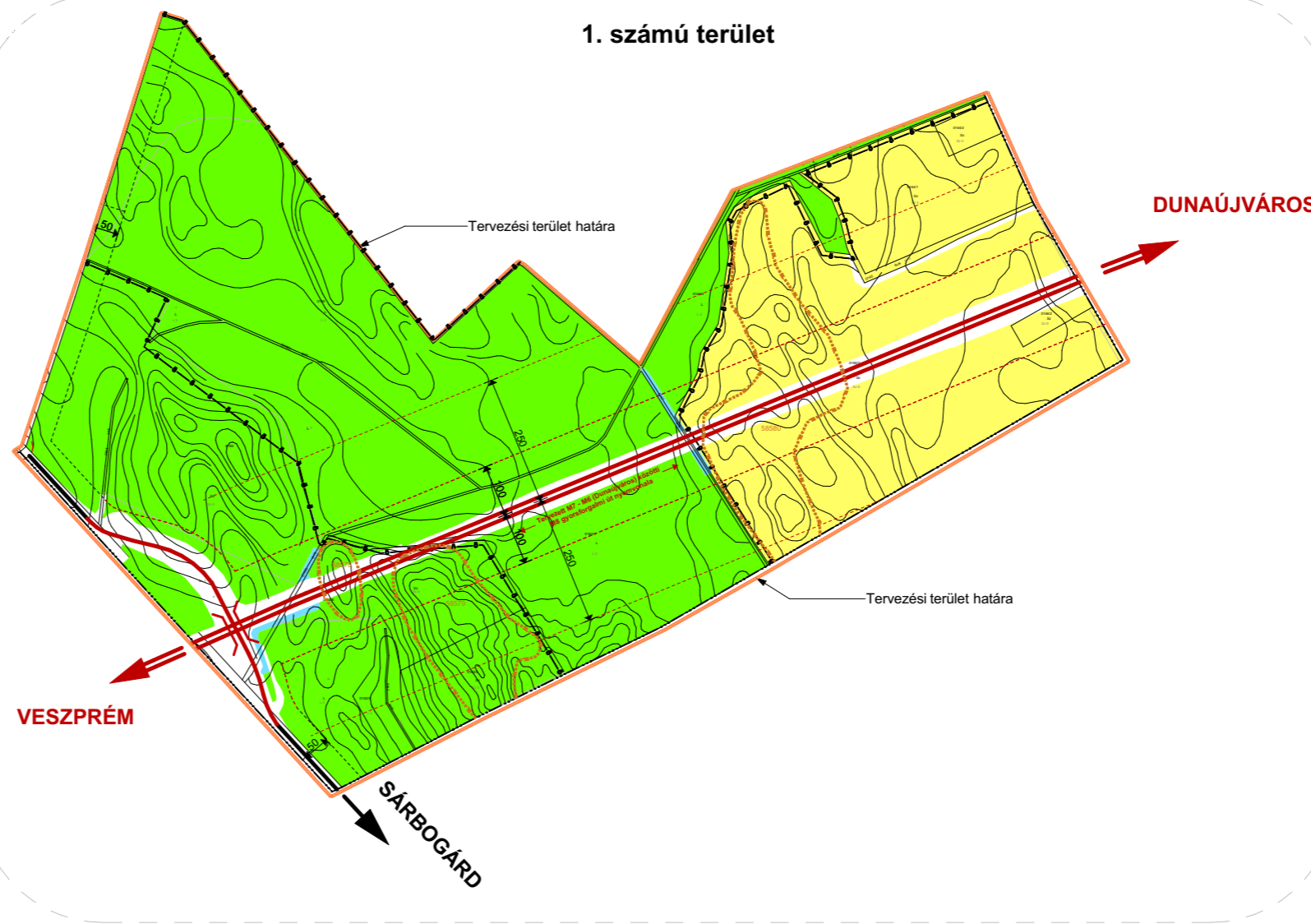
— — — — — TERVEZETT ORSZÁGOS MELLÉKÚT

— — — — — JELENTŐSEBB HÍD, MŰTÁRGY

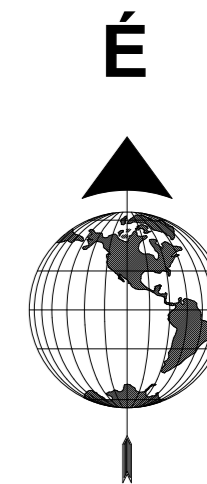
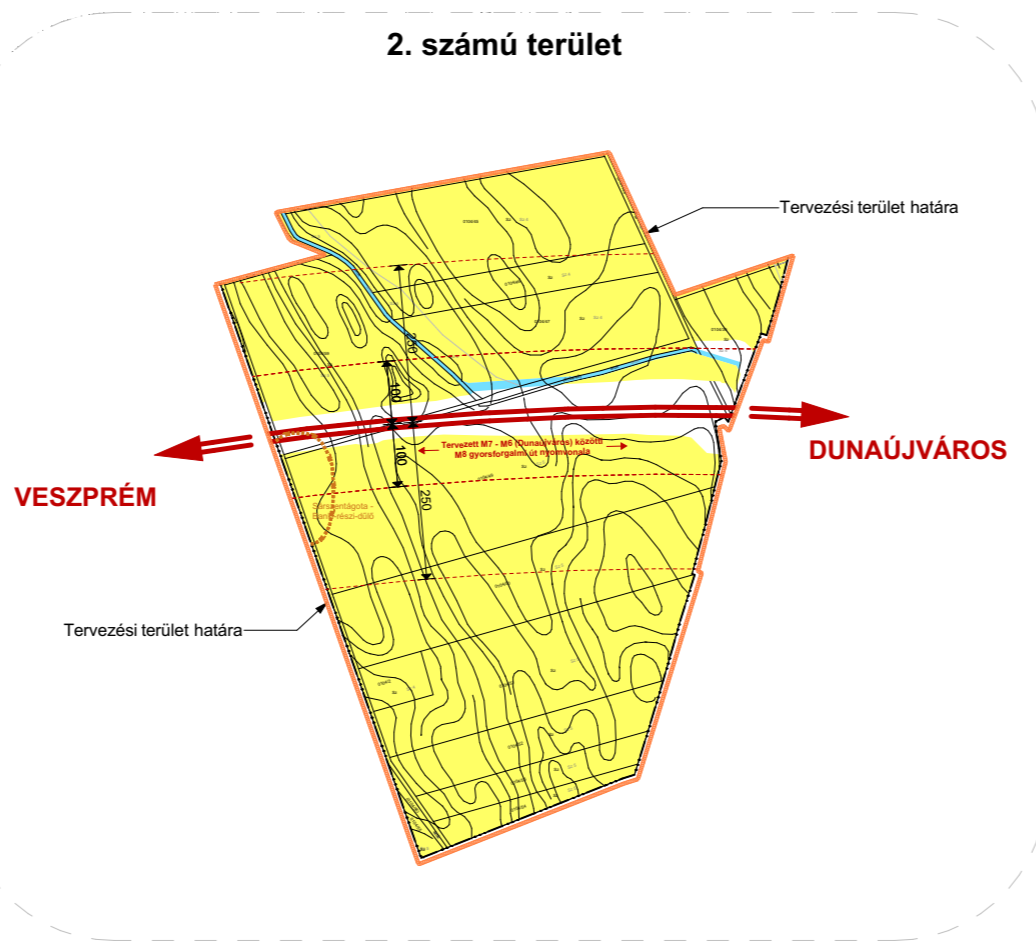
Áttekintő térkép
M=1:100.000



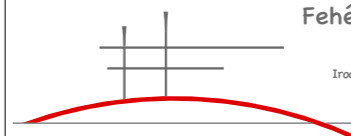
1. számú terület



2. számú terület



Az alaptérkép az állami alapadatok felhasználásával, a földhivatalból beszerzett hiteles ingatlan-nyilvántartási térkép alapján készült.

 Fehér VÁRtervező KFT. Iroda: 8000 Székesfehérvár, Kassai utca 79. Tel.: +36 70/385 0133 email: feterv@feterv.hu		Rajzszám: TSZT/M
Tervező: Bodó Beáta TT 07-0368 Ertl Antal TT 07-0075	Megrendelő: Sárszentágota Község Önkormányzata	
Tervezési terület: Sárszentágota község igazgatási területe M8 gyorsforgalmi utat érintően		
Feladat: Szerkezeti terv és HÉSZ, Szabályozási terv módosítása, tárgyalásos eljárás	Rajz címe: Településszerkezeti terv (A3)	
Tervfajta: Véleményezésre	Lépték: M=1:12000 (A3)	Kelt: 2022. május